



Informace o pozemku

Parcelní číslo: [1366/2](#) 

Obec: [Kopidlno \[573060\]](#) 

Katastrální území: [Kopidlno \[669296\]](#)

Číslo LV: [710](#)

Výměra [m²]: 364

Typ parcely: Parcela katastru nemovitostí

Mapový list:

Určení výměry: Graficky nebo v digitalizované mapě

Druh pozemku: zahrada



Vlastníci, jiní oprávnění

Vlastnické právo

Podíl

SJM Špaček Tomáš Ing. a Špačková Zuzana Ing., Jičínská 193, 50732 Kopidlno

Způsob ochrany nemovitosti

Název

zemědělský půdní fond

Seznam BPEJ

BPEJ Výměra

[31000](#)  364

Omezení vlastnického práva


Typ

Věcné břemeno (podle listiny)

Jiné zápisy

Nejsou evidovány žádné jiné zápisy.

 Řízení, v rámci kterých byl k nemovitosti zapsán cenový údaj

Nemovitost je v územním obvodu, kde státní správu katastru nemovitostí ČR vykonává [Katastrální úřad pro Královéhradecký kraj, Katastrální pracoviště Jičín](#) 

Zobrazené údaje mají informativní charakter. Platnost dat k 26.06.2021 15:00.